

HOSPODÁŘSKY SLABÉ OBLASTI LIBERECKÉHO KRAJE

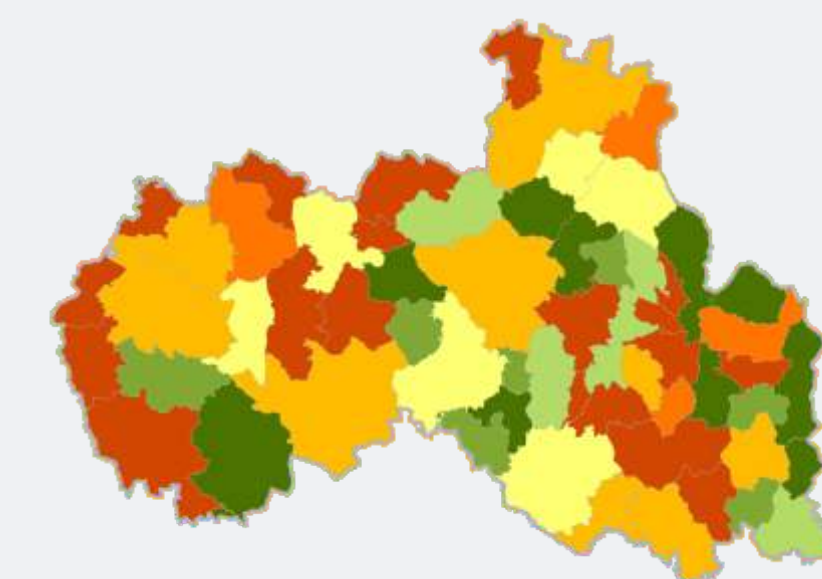
Na území Libereckého kraje se projevují významné rozdíly mezi jednotlivými obcemi a regiony, především z hlediska jejich socioekonomického rozvoje. Liberecký kraj proto vymezuje hospodářsky slabé a podprůměrné oblasti pro správné a adresné zacílení podpory rozvoje pomocí krajských nástrojů (například v rámci Dotačního fondu Libereckého kraje). V rámci tvorby Strategie rozvoje Libereckého kraje 2021+ bylo vymezení hospodářsky slabých oblastí aktualizováno, přičemž bylo použito stejné metodiky jako v případě předchozího vymezení v Programu rozvoje Libereckého kraje 2014-2020.

METODIKA VYMEZENÍ

Jako základní územní jednotky byly použity generelové jednotky (tj. spádové území obce plnící základní střediskové funkce). V Libereckém kraji je stanoveno 61 generelových jednotek a pro jejich vyhodnocení byl použit soubor 11 ukazatelů, jimž byla určena váha odpovídající jejich významu při posuzování potenciálu hospodářského rozvoje.

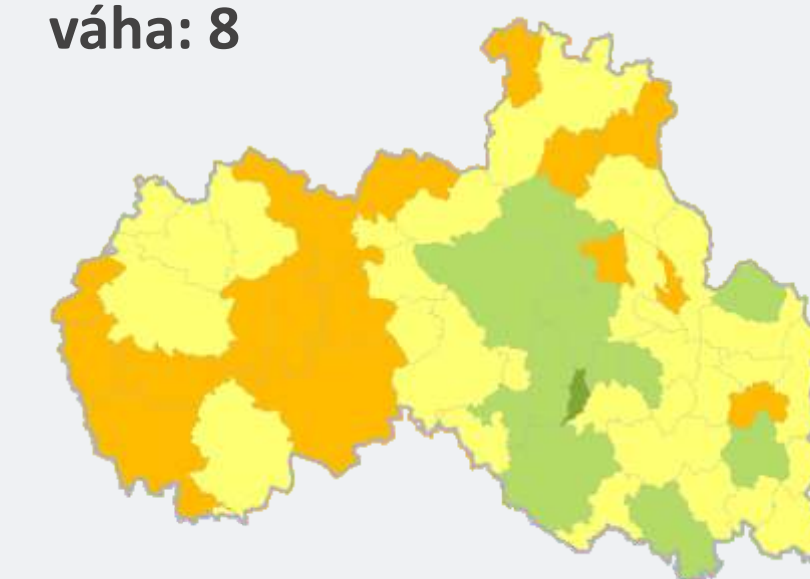
Intenzita bytové výstavby

bytová výstavba za posledních 5 let v přepočtu na počet obyvatel
váha: 7



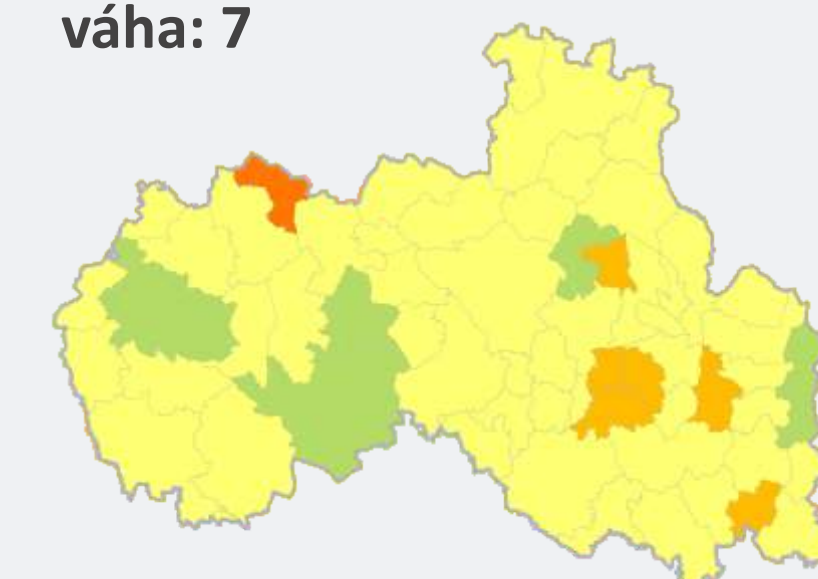
Index vzdělanosti

obyvatelstvo s vyšším stupněm vzdělání v přepočtu na počet obyvatel
váha: 8



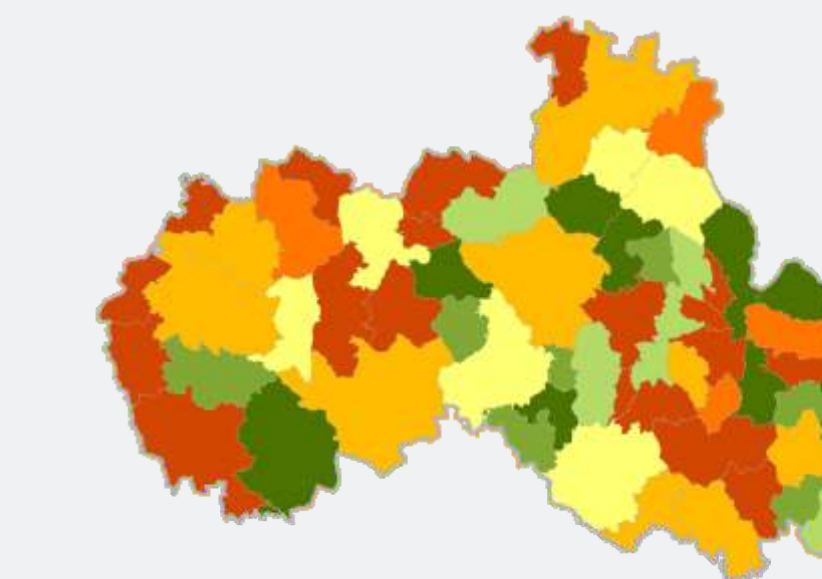
Index ekonomického zatížení

počet obyvatel v neproduktivním věku v přepočtu na počet obyvatel v produktivním věku
váha: 7



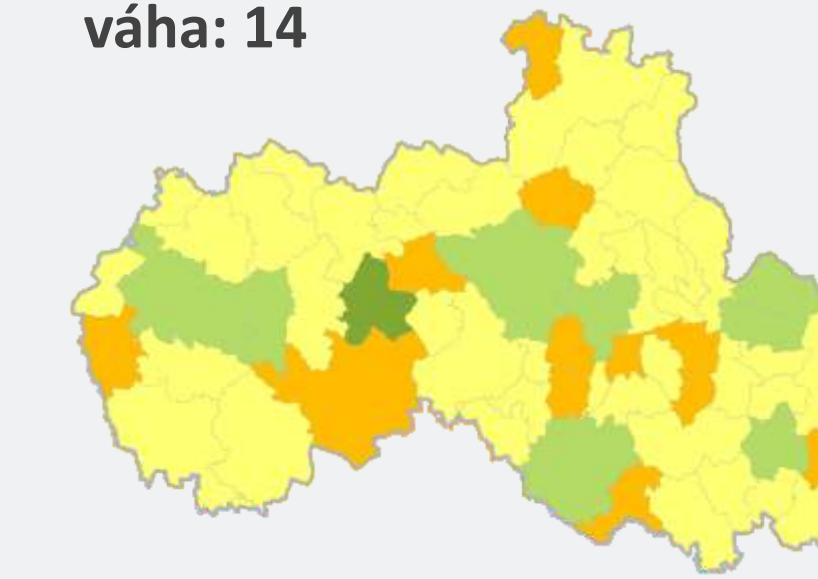
Intenzita podnikatelské aktivity

počet podnikatelských subjektů v přepočtu na počet obyvatel
váha: 10



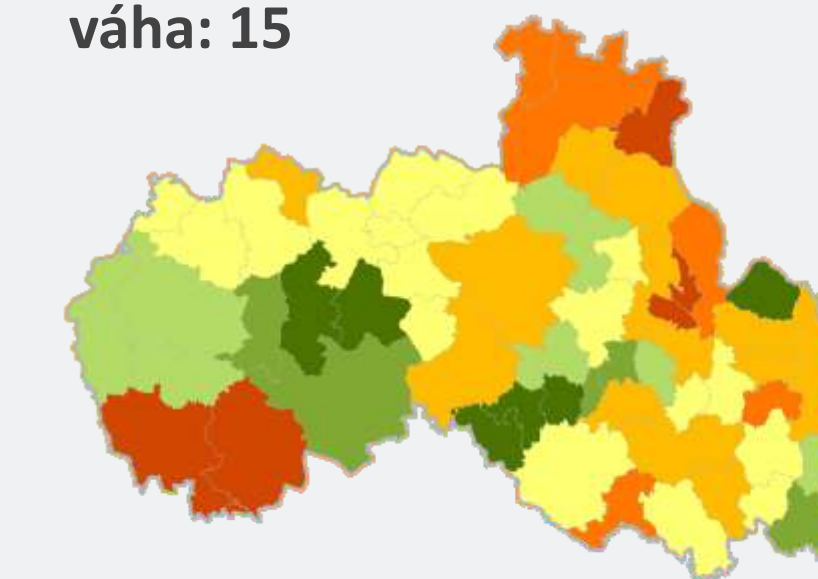
Počet pracovních příležitostí

počet pracovních příležitostí v přepočtu na počet ekonomicky aktivních obyvatel
váha: 14



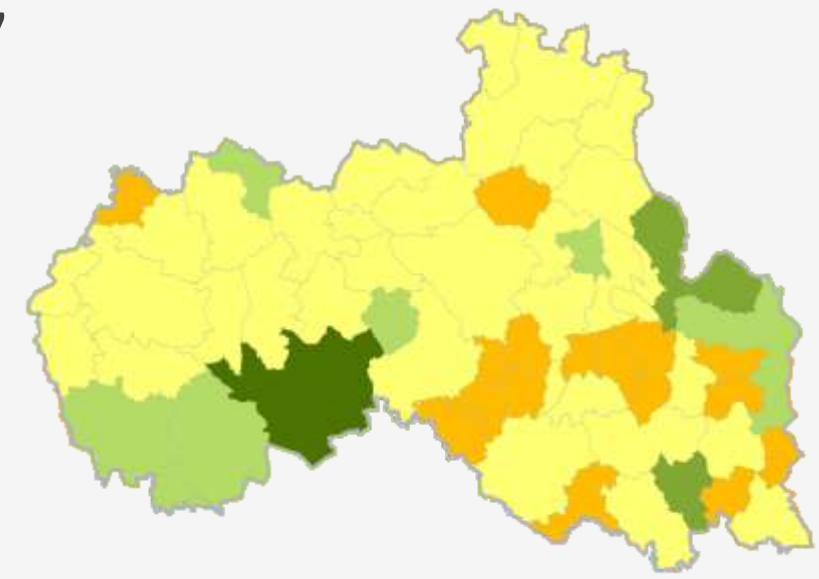
Registrovaná nezaměstnanost

počet dosažitelných uchazečů v produktivním věku v přepočtu na počet obyvatel v produktivním věku
váha: 15



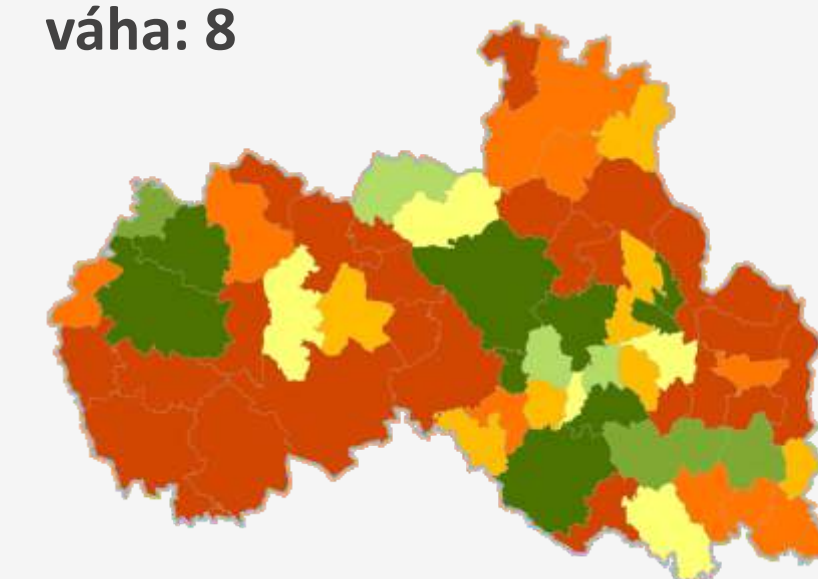
Daňové příjmy

daňové příjmy v přepočtu na počet obyvatel
váha: 7



Hustota zalidnění

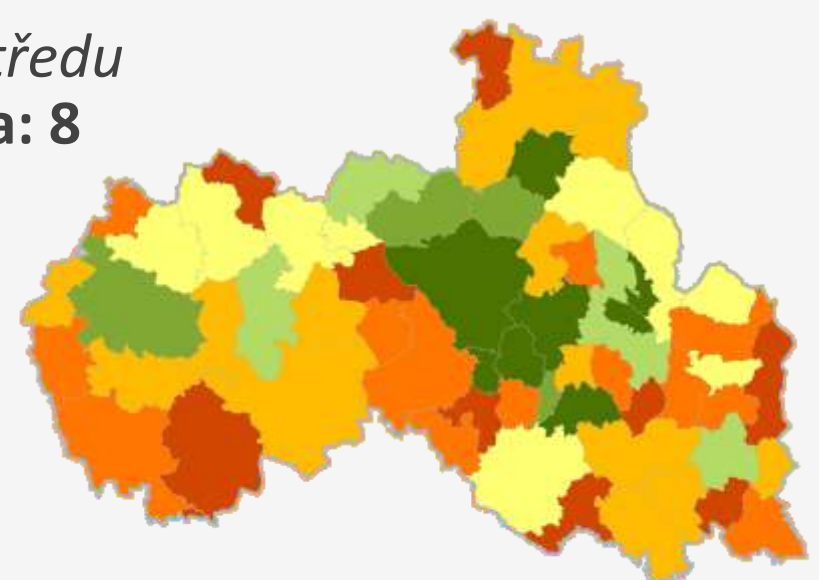
počet obyvatel v přepočtu na jednotku rozlohy
váha: 8



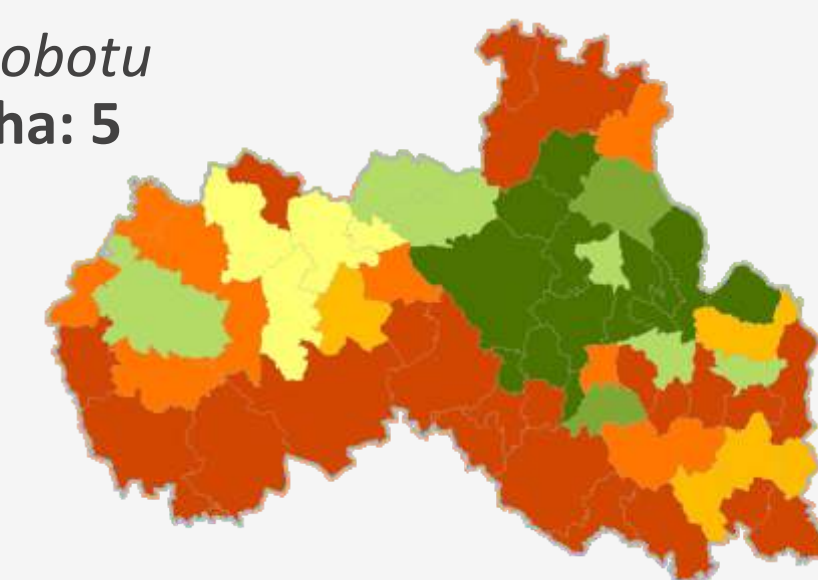
Dopravní obslužnost

počet spojů veřejné dopravy

ve středu
váha: 8

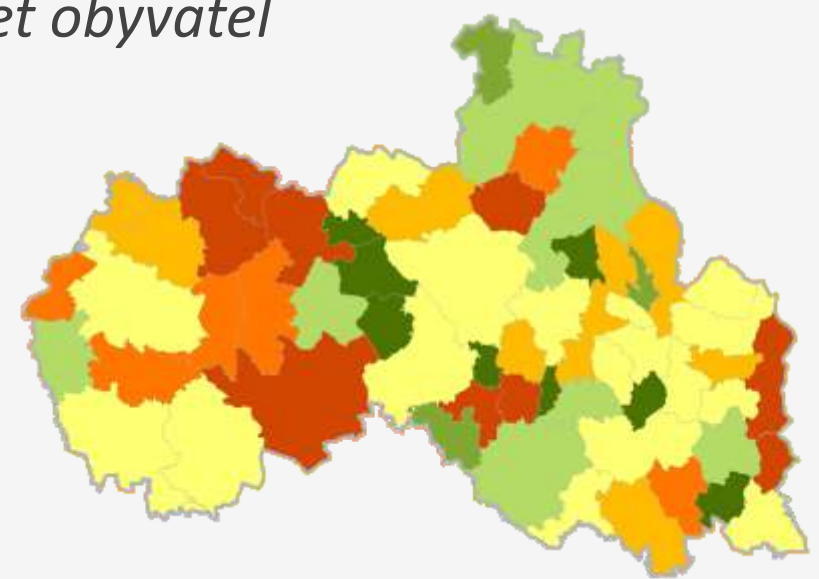


v sobotu
váha: 5

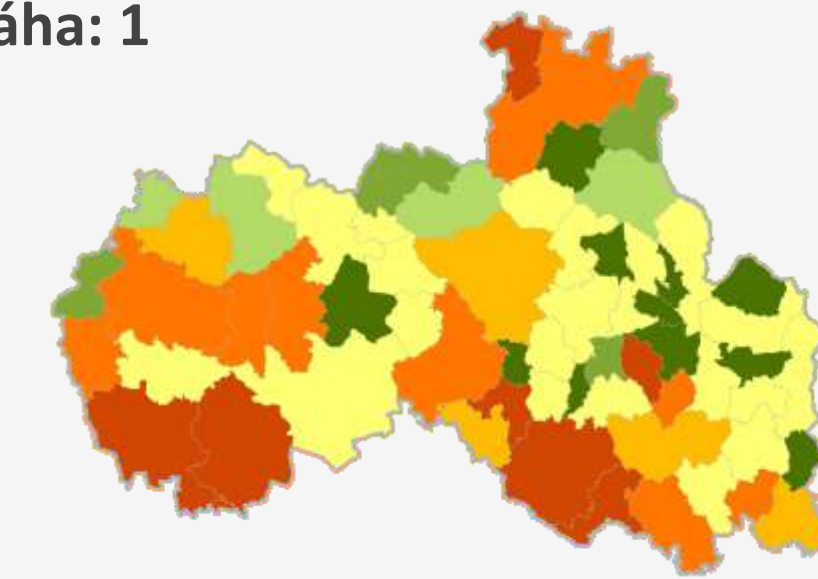


Občanská vybavenost

počet ordinací praktického lékaře v přepočtu na počet obyvatel
váha: 2



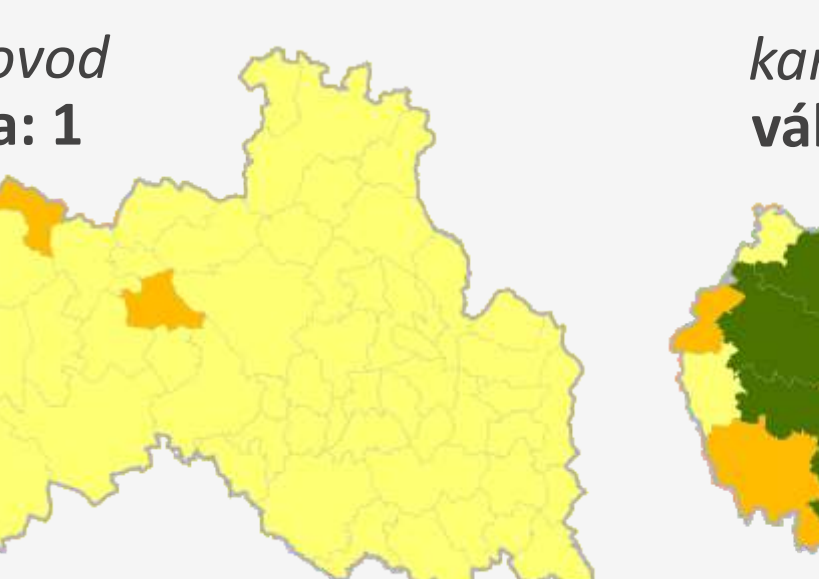
existence základní školy (1.-5. třída / 1.-9. třída)
váha: 1



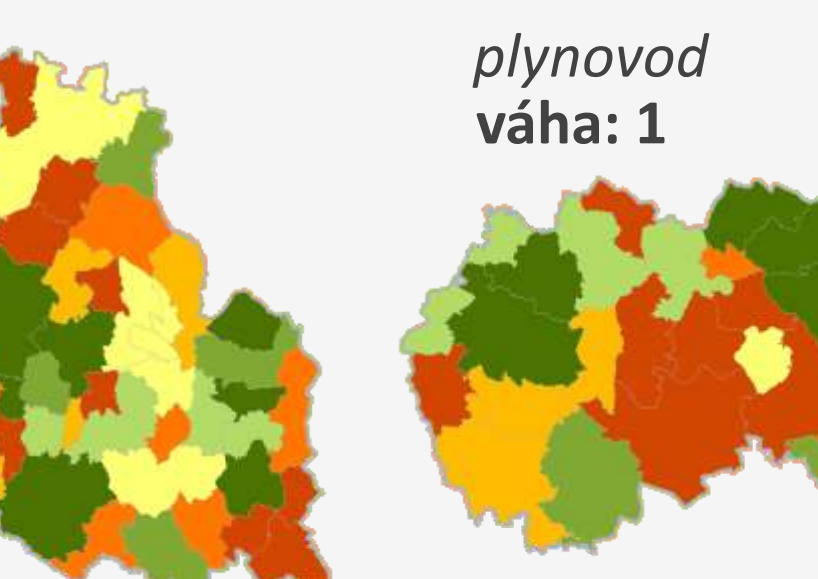
Technická infrastruktura

počet napojených domů v přepočtu na celkový počet domů

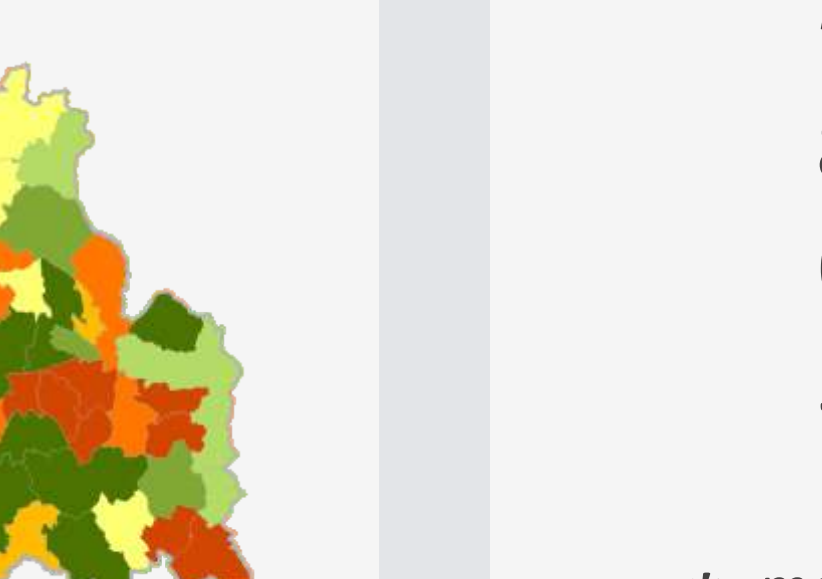
vodovod
váha: 1



kanalizace
váha: 1

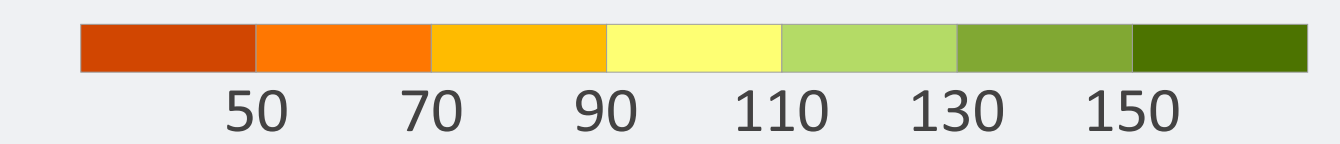


plynovod
váha: 1



0 10 km

průměrná hodnota za celý Liberecký kraj = 100



VÝSLEDNÉ VYMEZENÍ

Hospodářsky slabé oblasti:

generelové jednotky s výslednou bodovou hodnotou nižší než 9 200 bodů

68 obcí
15 % obyvatel
30 % rozlohy

Hospodářsky podprůměrné oblasti*:

generelové jednotky s výslednou bodovou hodnotou nižší než je průměrná hodnota kraje (10 000 bodů)

135 obcí
32 % obyvatel
63 % rozlohy

Ostatní oblasti:

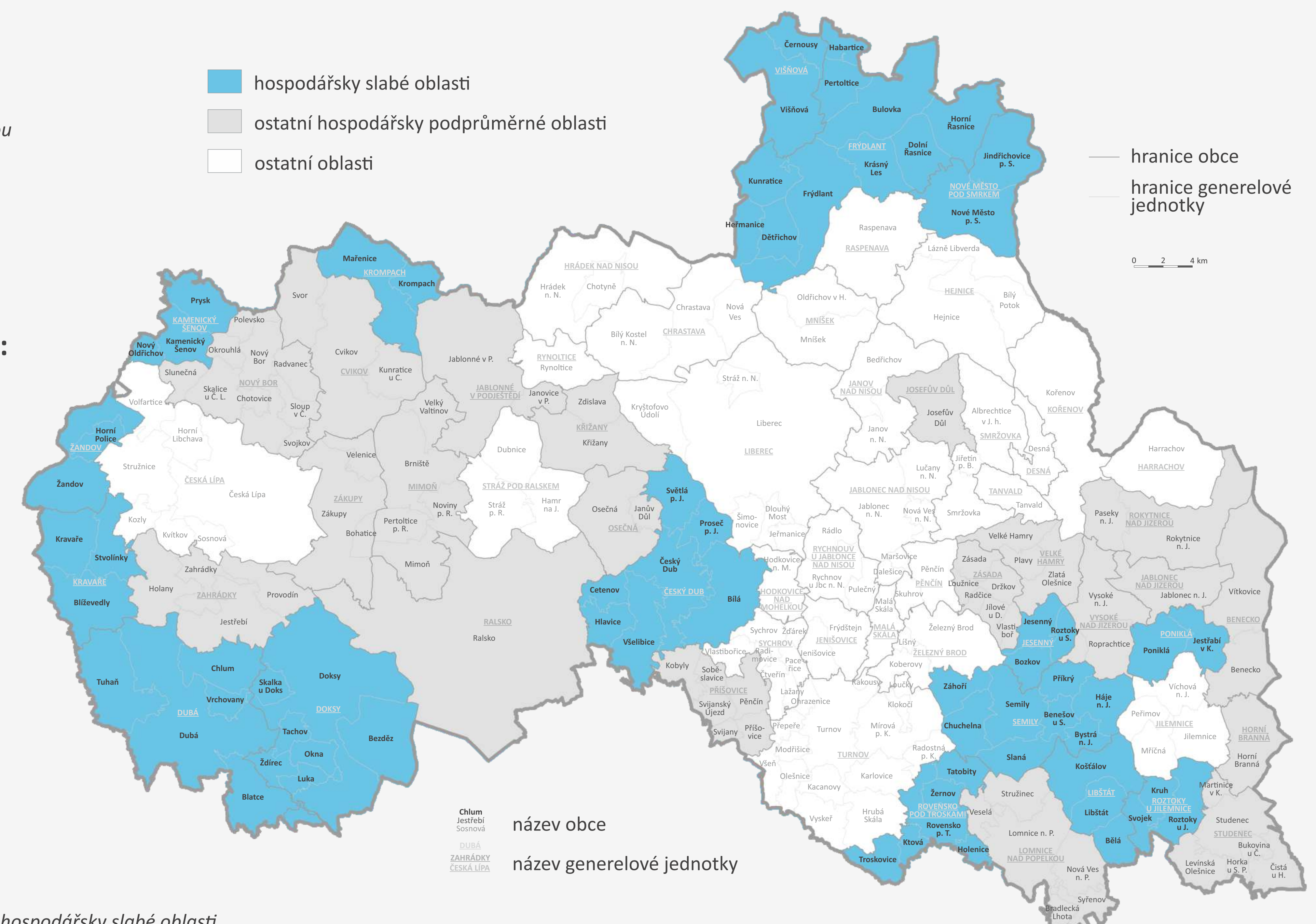
generelové jednotky s výslednou bodovou hodnotou vyšší než je průměrná hodnota kraje

80 obcí
68 % obyvatel
37 % rozlohy

hospodářsky slabé oblasti

ostatní hospodářsky podprůměrné oblasti

ostatní oblasti



* mezi hospodářsky podprůměrné se počítají i všechny hospodářsky slabé oblasti